Coordonnées géographiques
Observatoire SIRTA :

Lat : 48.717607°N
Long : 2.209002°E

Lien googlemap ici :

Google Maps

Sinon tapez dans googlemap :

Observatoire SIRTA 2020

SIRTA Observatory

Accès véhicule

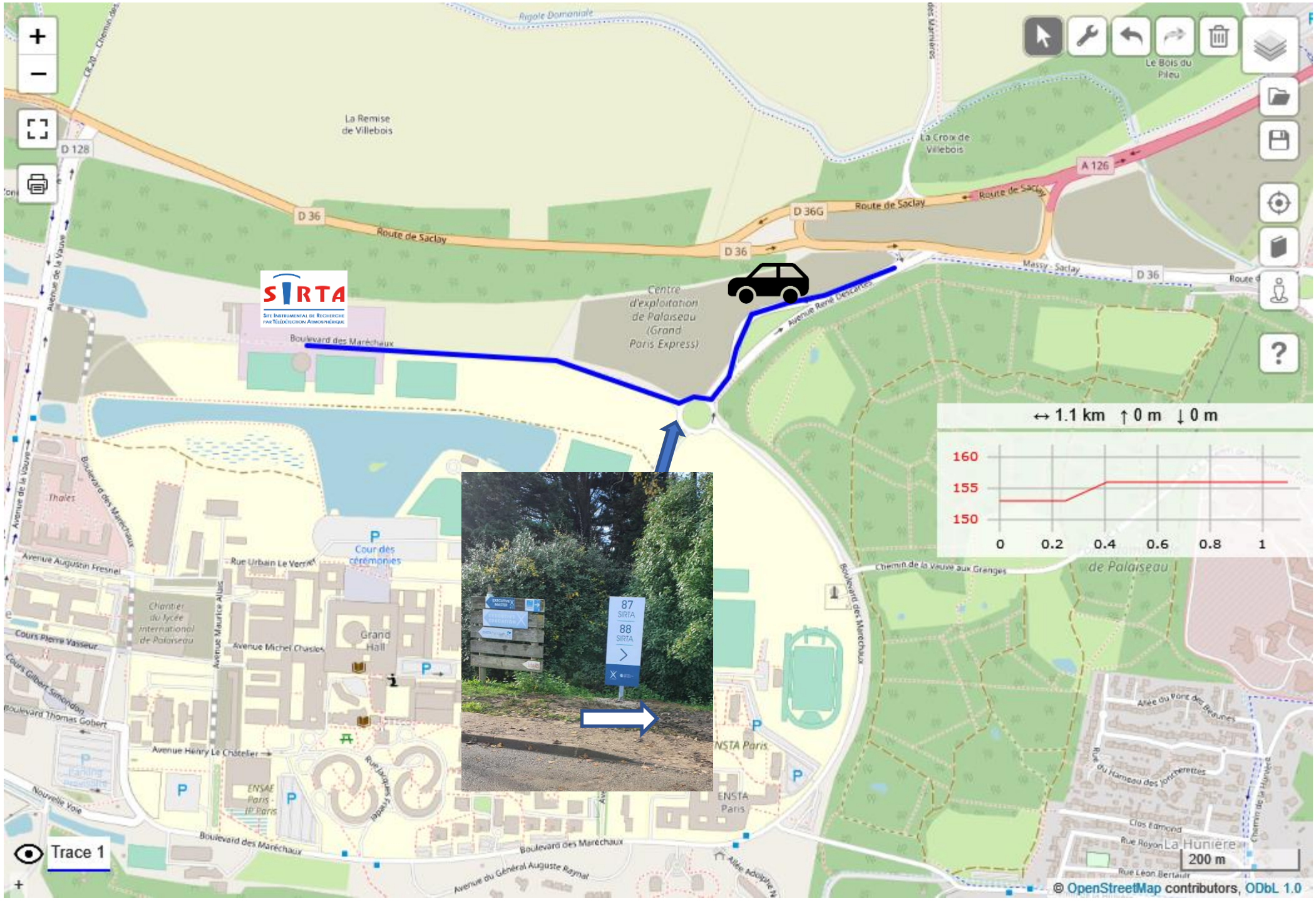

Accès bus puis piéton

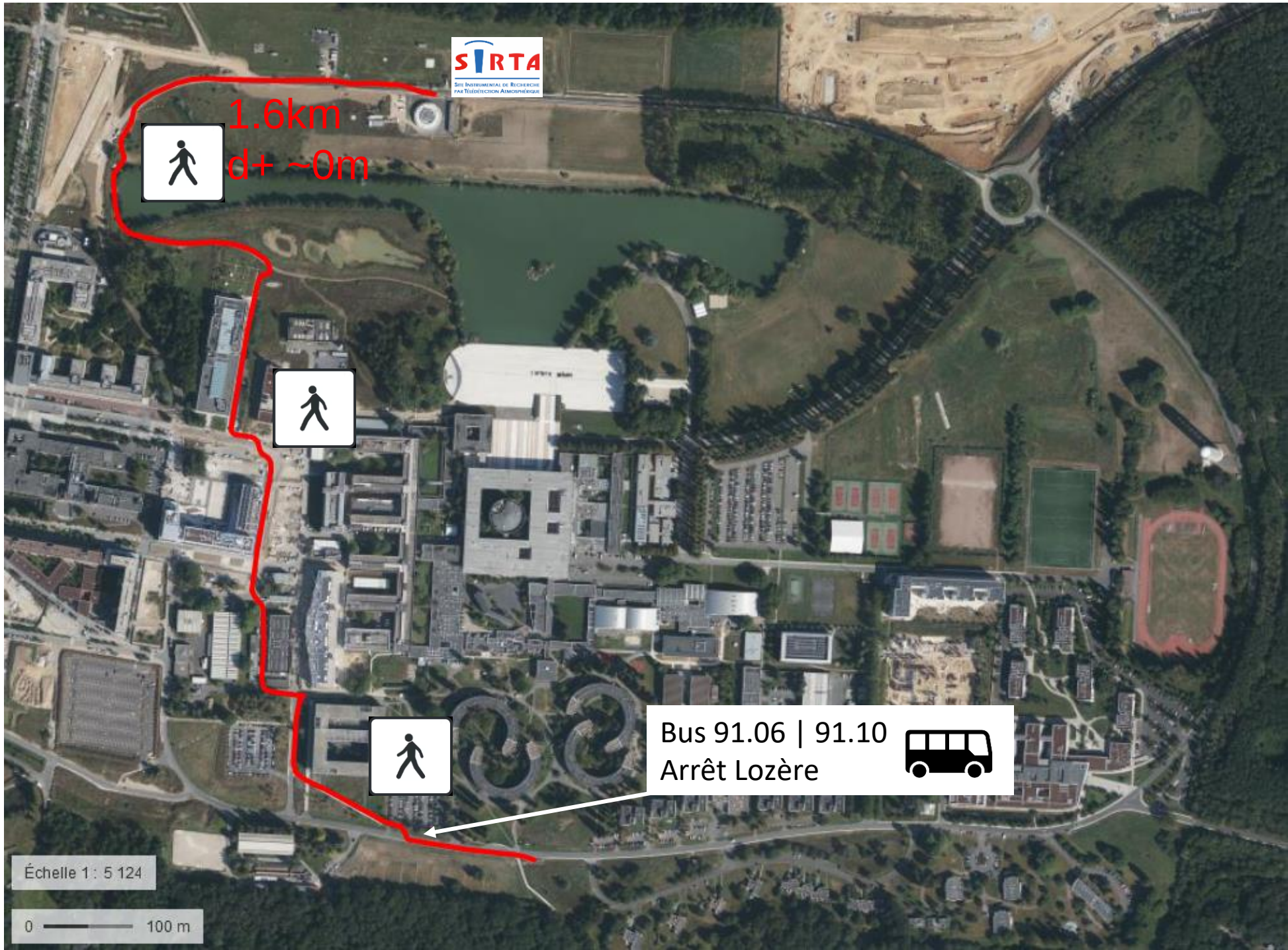

Accès RER-B puis piéton

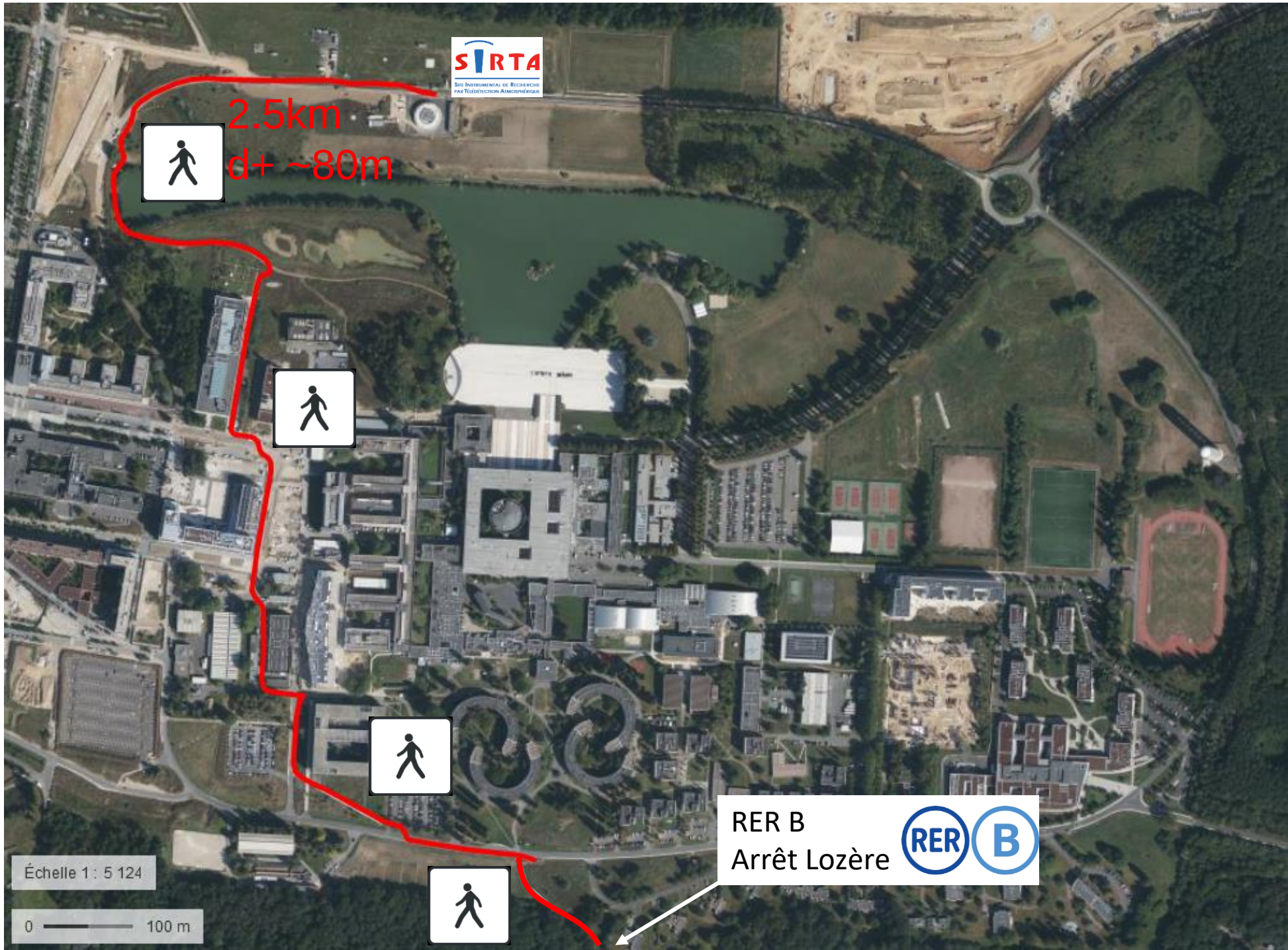

Accès RER-B ou bus <u>puis navette mise en place pour les 1-2 juin 2023.</u>

Plusieurs navettes entre 08h30 et 09h15.
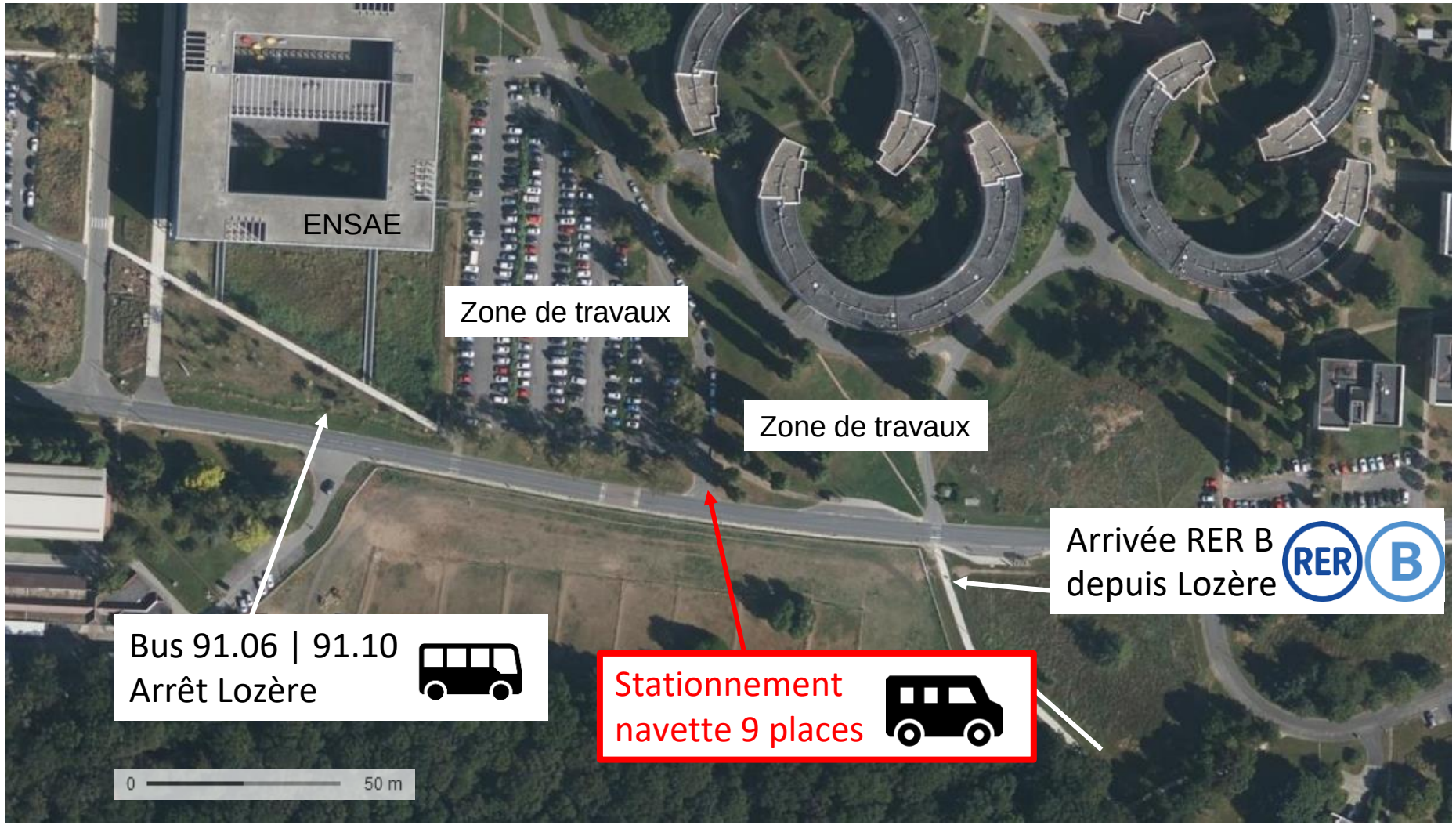
Départ toutes les 10min à proximité de l'arrêt de bus Lozère situé sur le campus de Polytechnique. Temps de trajet 5min.